

# Avances de México en la Meta 3 30x30



**CONANP**  
COMISIÓN NACIONAL  
DE ÁREAS NATURALES  
PROTEGIDAS

**Ignacio J. March Mifsut**

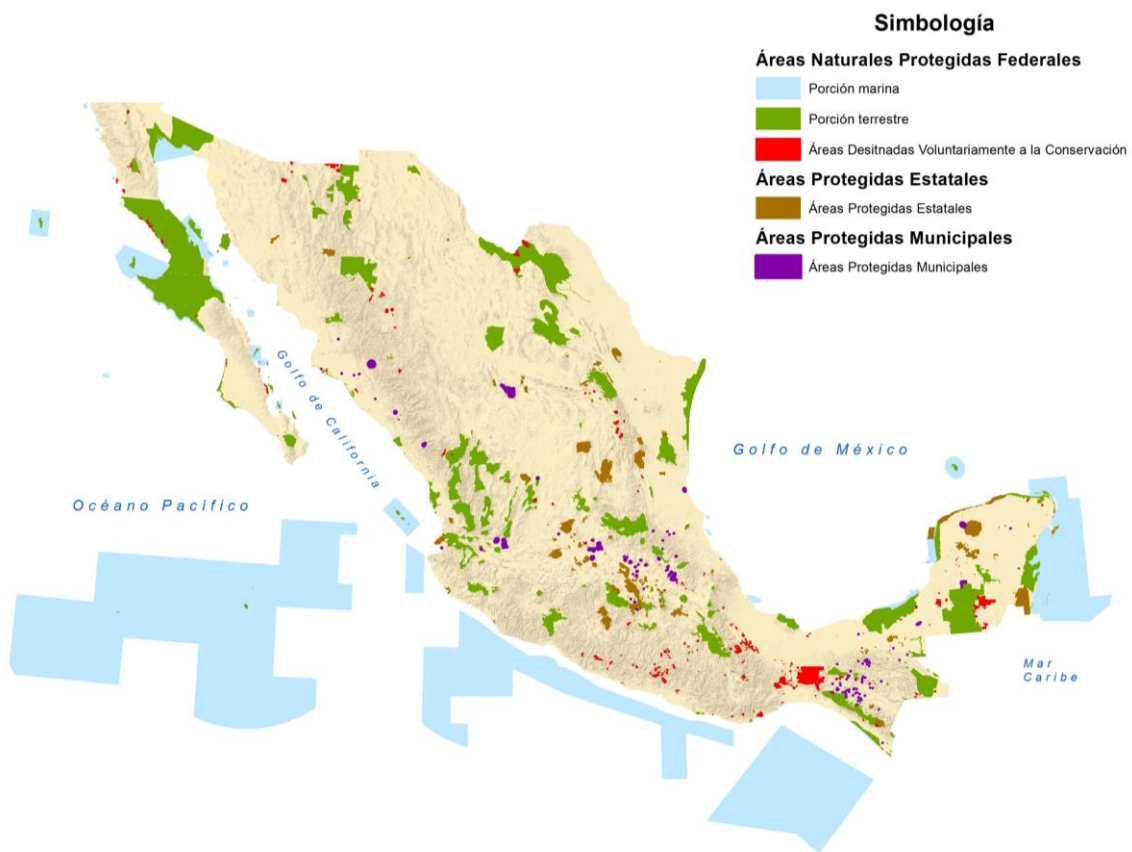
**Comisión Nacional de Áreas Naturales Protegidas**

*Conseguir y hacer posible que, para 2030, al menos el **30 por ciento de las zonas terrestres, de aguas continentales y costeras y marinas, especialmente las zonas de particular importancia para la biodiversidad y las funciones y los servicios de los ecosistemas, se conserven y gestionen eficazmente mediante sistemas de áreas protegidas ecológicamente representativos, bien conectados y gobernados de forma equitativa, y otras medidas eficaces de conservación basadas en zonas geográficas específicas (OMECE), el reconocimiento de los territorios indígenas y tradicionales, cuando proceda, ...***

## ***Criterios básicos para considerar una OMEC***

1. *El área NO es reconocida como un Área Protegida*
2. *El área es gobernada y gestionada*
3. *Logra una contribución sostenida y efectiva a la conservación in situ de la biodiversidad.*
4. *Mantiene funciones y servicios ecosistémicos asociados y valores culturales, espirituales y socio-económicos.*

# Cifras actuales de superficies protegidas en México



## Porción Terrestre

Instrumento de Política Ambiental	Septiembre 2023	
	Superficie protegida (Hectáreas)	% del total continental e insular (INEGI)
Áreas Naturales Protegidas Federales terrestres	22,149,714	11.28
Áreas Naturales Protegidas Estatales	3,590,885	2.09
Áreas Naturales Protegidas Municipales	220,792	0.101
Áreas Destinadas Voluntariamente a la Conservación	916,477	0.467
<b>TOTAL ACTUAL</b>	<b>26,877,868</b>	<b>13.9</b>

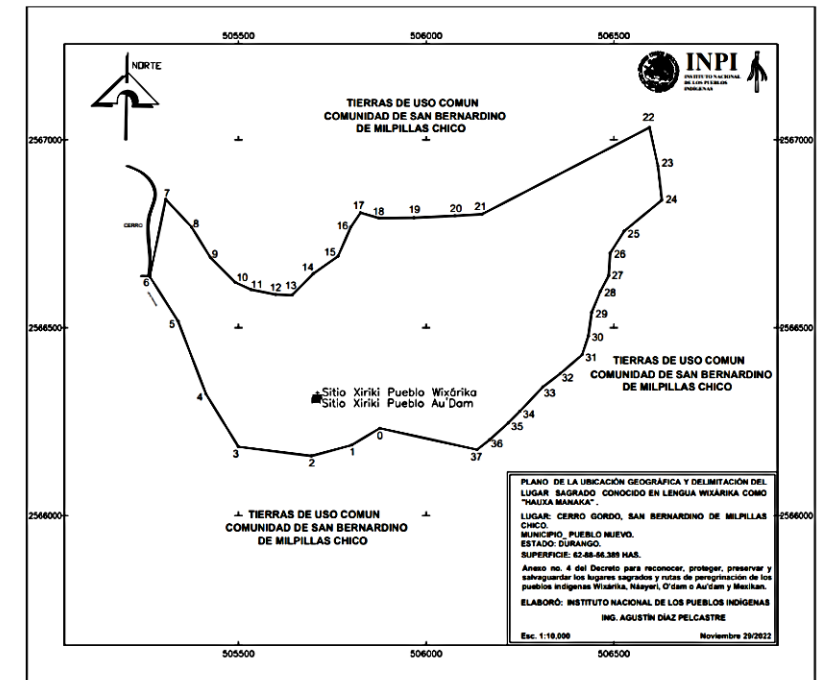
## Porción Marina

Instrumento de Política Ambiental	Agosto de 2023	
	Superficie protegida (Hectáreas) ACTUAL	% del total de superficie marina (INEGI)
Áreas Naturales Protegidas Federales porción marina	69,458,748	22.05

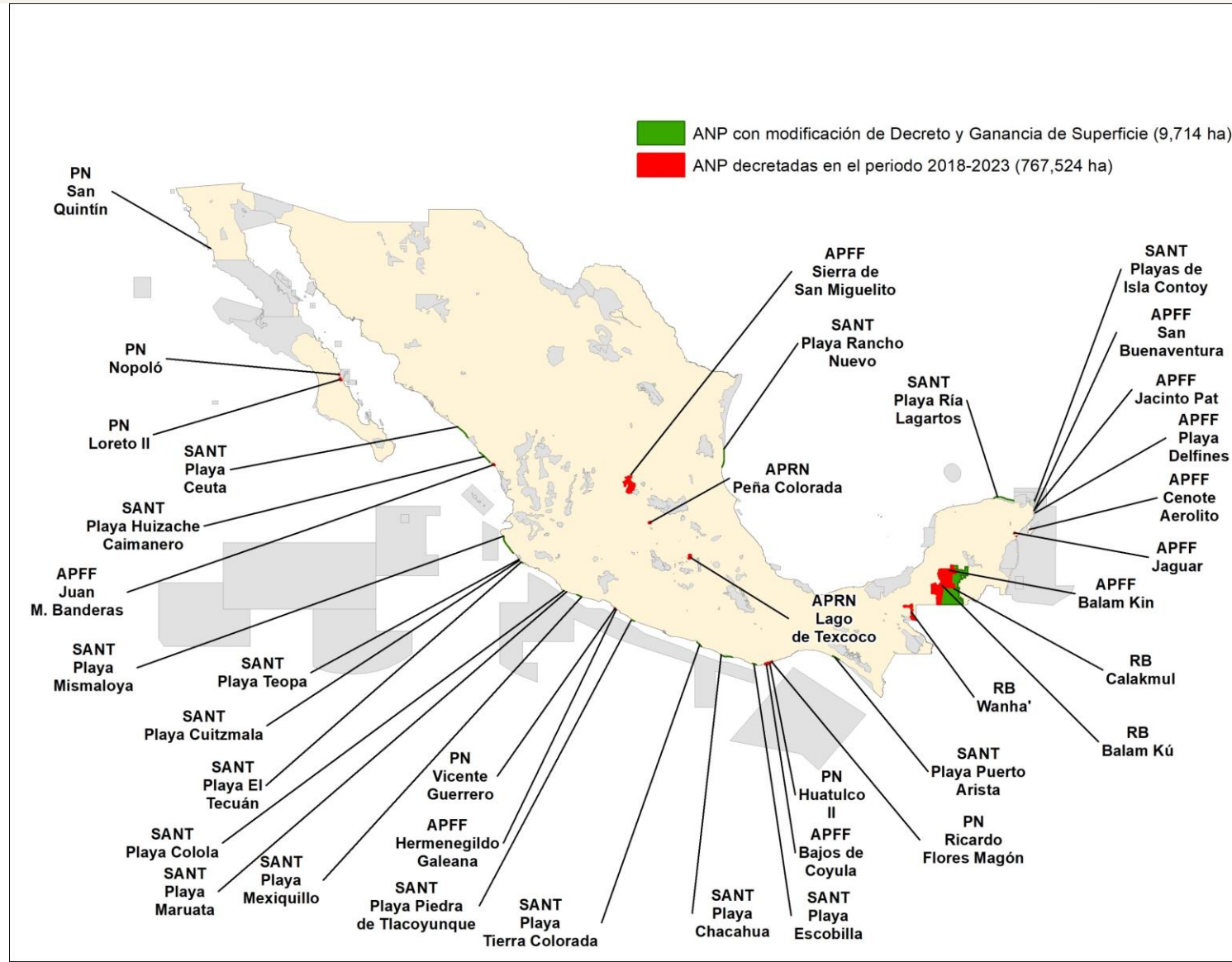
# Áreas Protegidas establecidas en la presente administración federal

## Creación de nuevas ANP y Protección de Sitios Sagrados

- ✓ En la presente administración se han establecido **20 nuevas ANP con una cobertura de 767,528 hectáreas**. Además, se **modificaron 18 ANP con una ganancia de superficie de 9,714 ha**. Actualmente hay **203 ANP federales**.
- ✓ **10 Sitios Sagrados del Pueblo Wixarika (Huichol)** se han protegido por decreto presidencial, con una cobertura de **140,244 hectáreas (Agosto 9, 2023)**.



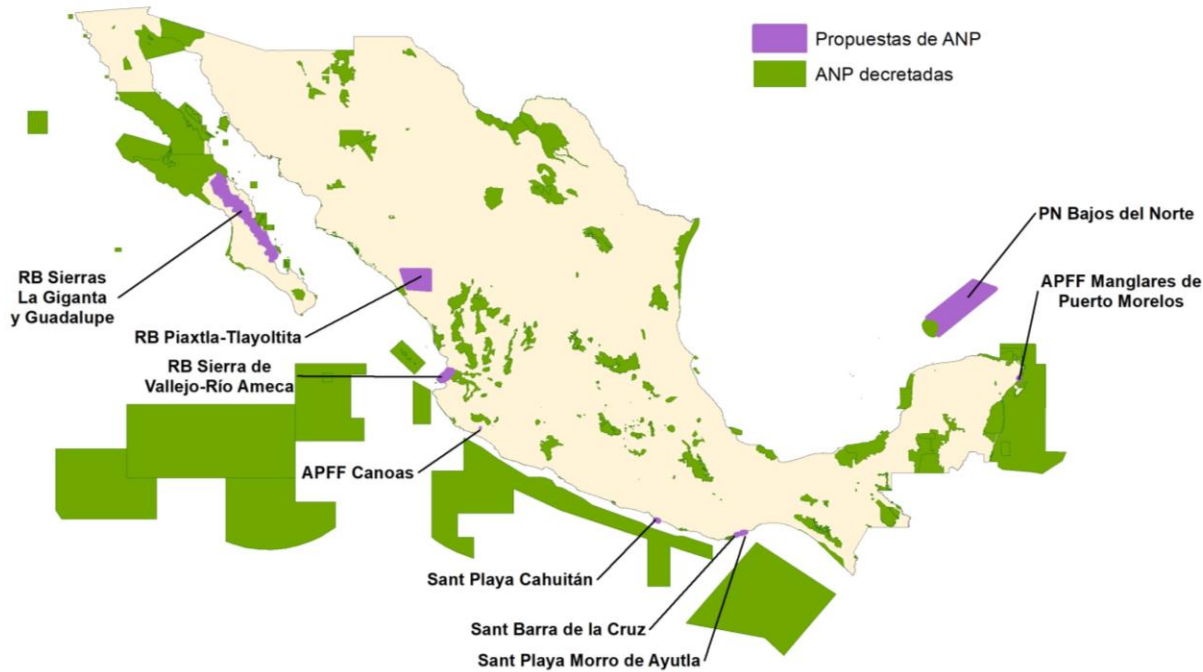
# ANP federales establecidas en la presente administración



# ANP potenciales a ser establecidas en la presente administración

Cuarto Encuentro Nacional de Estrategias de Biodiversidad

Septiembre 2023 · Ciudad de México




No.	Categoría	Nombre del ANP	Superficie
1	APRN	Lago de Tláhuac-Xico	5,475
2	SANT	Barra de la Cruz-Playa Grande	56.830
3	SANT	Playa El Verde Camacho	129.150
4	SANT	Playa Morro Ayuta	91.410
5	SANT	Playa Lechuguillas	147.170
6	SANT	Playa Cahuitán	267.820
7	PN	Bajos del Norte	1,376,214
8	APFF	Ichan Nektsin	18,166
9	APFF	Manglares de Puerto Morelos	460.5
10	RB	Sierras La Giganta y Guadalupe	915,846
11	RB	Sac-Tun	2,200
12	RB	Piaxtla-Tlayoltita	813,627
13	APRN	Ríos y Montañas de la Comarca Lagunera	196,696
14	SANT	Cotorra Serrana Occidental	419
15	RB	Sierra de Vallejo – Río Ameca	225,298
16	APFF	Canoas	20,417
<b>SUPERFICIE TOTAL</b>			<b>3,575,510.880</b>

# Porcentaje requerido para el 2030, para cumplir la Meta 3



Cuarto Encuentro Nacional  
de Estrategias de Biodiversidad  
Septiembre 2023 · Ciudad de México

**ANP + OMEC**

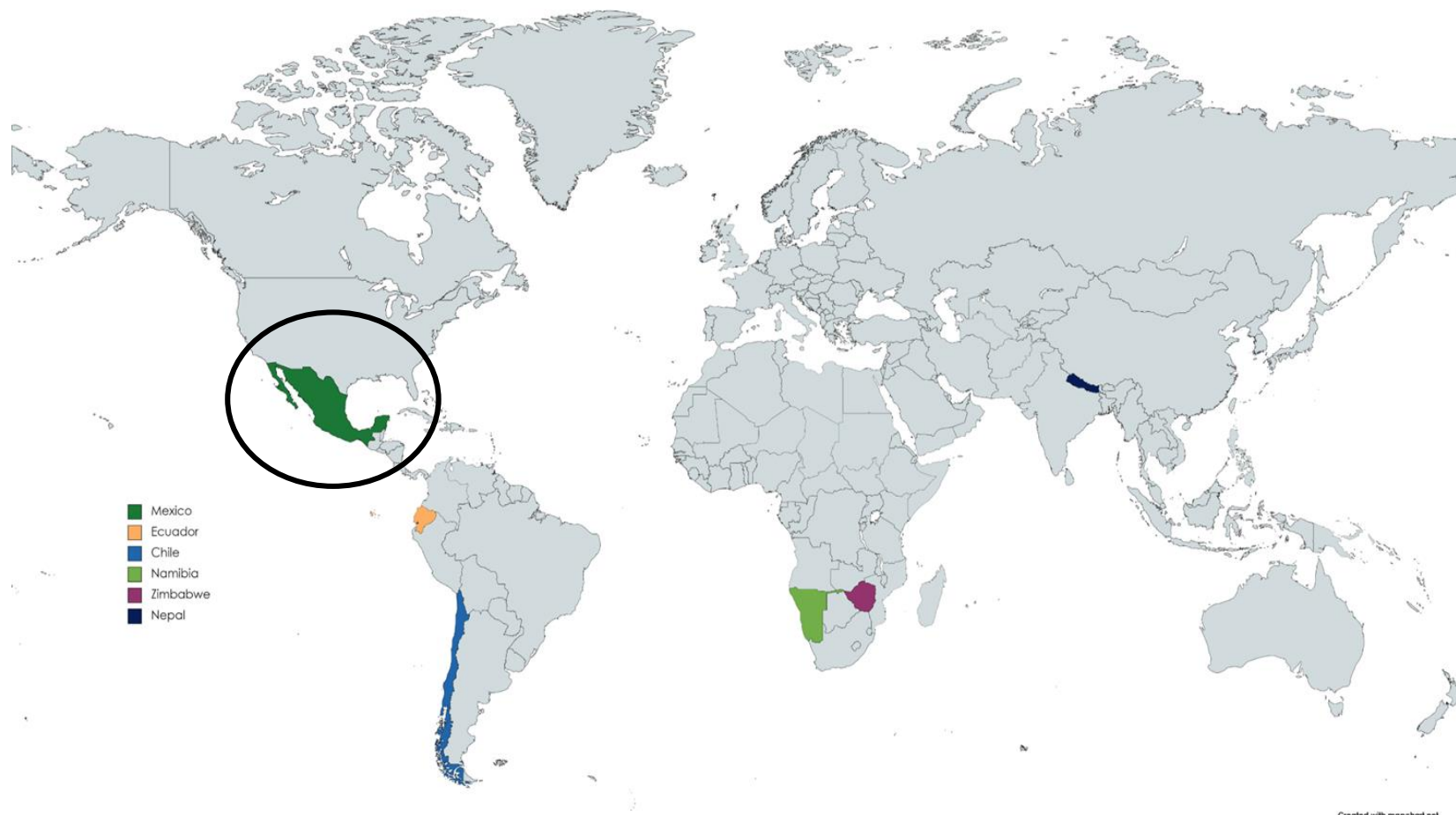


	Total del territorio nacional (ha) <sup>1</sup>	Total nacional protegido actualmente (ha)	Superficie protegida proyectada al 2024	Meta 3 al 2030	Superficie requerida para cumplir la meta 2024-2030
Superficie continental e insular	196,437,500	26,877,868	30,453,378	58,931,250	28,477,872
Porcentaje	100%	13.90	15.50	30%	<b>14.5</b>
Superficie total de mar territorial	314,992,000	69,458,613	70,834,827	94,497,600	23,662,773
Porcentaje	100%	22.05	22.48	30%	<b>7.52</b>

1. De acuerdo a INEGI

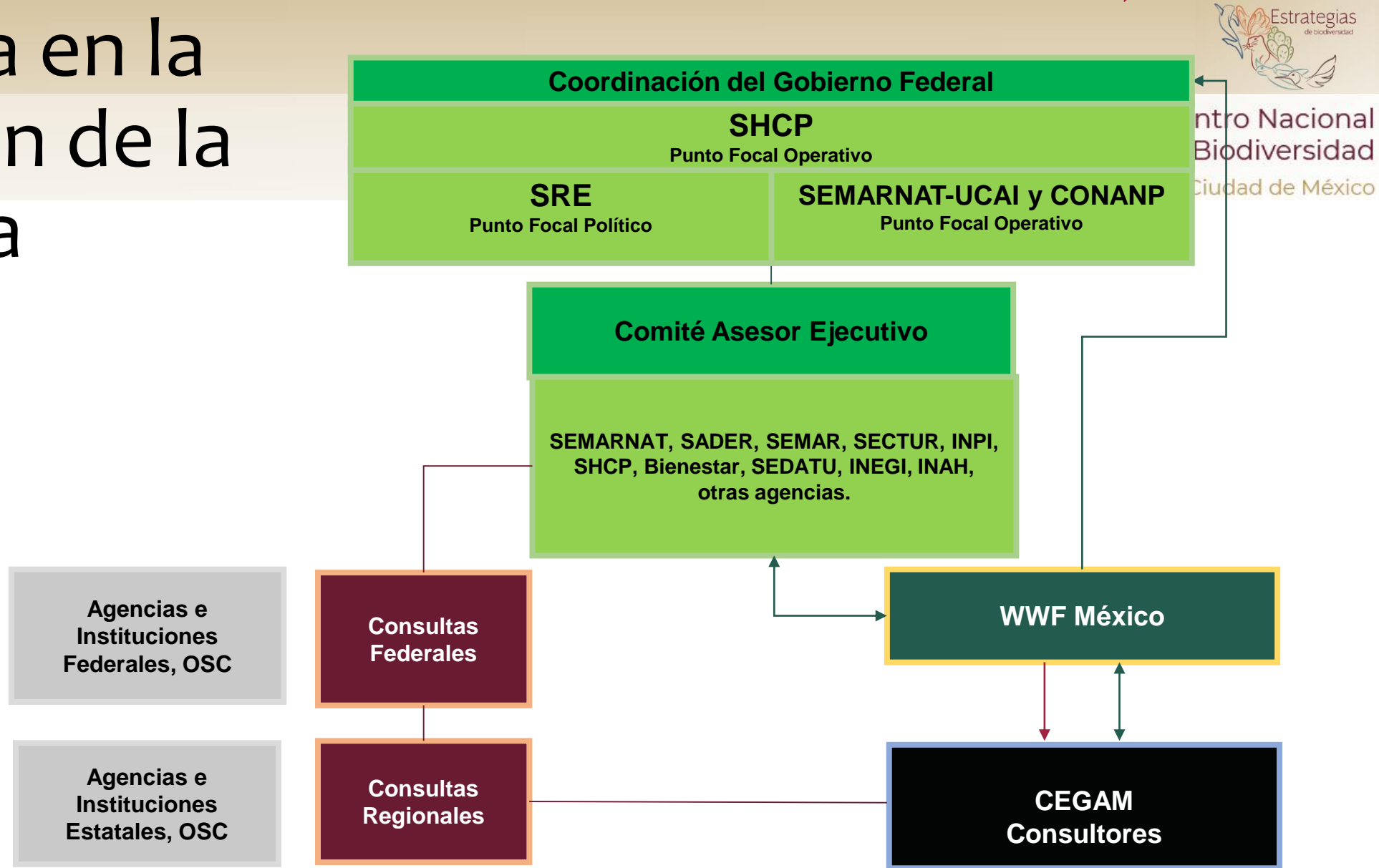



# Hoja de ruta para el cumplimiento de la Meta 3



- **México es uno de los 6 países piloto para desarrollar una hoja de ruta**
- **WWF México y CEGAM facilitan el proceso**
- **Conservation Strategies Fund (CSF) y Vo.Bo. Asesores realizan un análisis de brechas.**

# Gobernanza en la construcción de la Hoja de ruta



# Hoja de Ruta para el cumplimiento de la Meta 3



Cuarto Encuentro Nacional de Estrategias de Biodiversidad

Septiembre 2023 · Ciudad de México

## Eventos a Nivel Nacional

- 1ª. Reunión técnica sobre OMEC
- Reunión de arranque con instituciones federales.
- 2ª. Reunión técnica OMEC
- Seminario virtual nacional
- 3ª. Reunión técnica OMEC
- Taller específico para la CONANP
- Taller con Comunidades y Pueblos Originarios

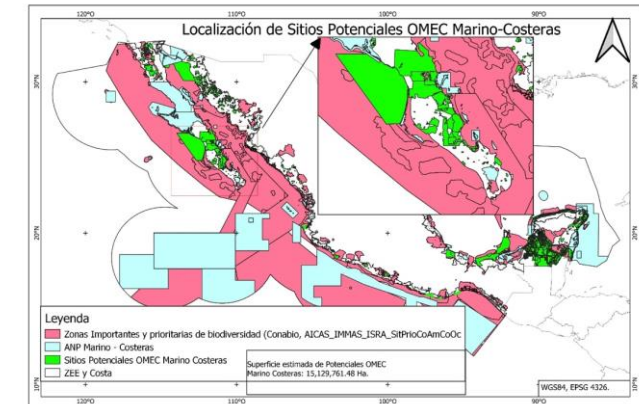
## Eventos a Nivel Subnacional y local

- Reunión de enlaces técnicos COBIOCOM
- Webinar sobre OMEC para gobiernos subnacionales
- 1er. Conversatorio regional (Guadalajara, Jal.)
- 2º. Conversatorio regional (Mérida, Yucatán)
- 3er Conversatorio regional (CDMX)

# Hoja de Ruta para el cumplimiento de la Meta 3: Potencial de las OMEC

Cuarto Encuentro Nacional de Estrategias de Biodiversidad  
Septiembre 2023 · Ciudad de México

- ✓ En una evaluación preliminar, se ha identificado a **1,029 áreas terrestres como OMEC potenciales dentro de más 54 modalidades** de posibles OMEC, cubriendo **8.5 millones de hectáreas** (equivalente al 4.3% del territorio terrestre).
- ✓ El **potencial de territorios indígenas** para establecer OMEC es de la mayor relevancia: **2,484 predios propiedad de 39 pueblos indígenas** fuera de las ANP abarcan **1.9 millones de hectáreas** de ecosistemas conservados.
- ✓ **1,320 áreas marinas** han sido identificadas de manera preliminar como **OMEC potenciales en 15 distintas modalidades**, cubriendo **15.13 millones de hectáreas** equivalente al 4% del mar territorial (*ProBlue-World Bank project*).



# Hoja de Ruta para el cumplimiento de la Meta 3

- Los avances se presentaron en la 7a. Asamblea del GEF el 22 de Agosto 2023 en Vancouver, Canada



## National Planning Towards an Inclusive, Equitable, and Effective Target 3: Launching a Guide and Showcasing Experiences from Six Countries



August 22, 2023 | 09:30 – 10:30 | Room 206  
Seventh GEF Assembly, Vancouver, Canada

For more information contact:  
[trisha.patelewwfus.org](mailto:trisha.patelewwfus.org)

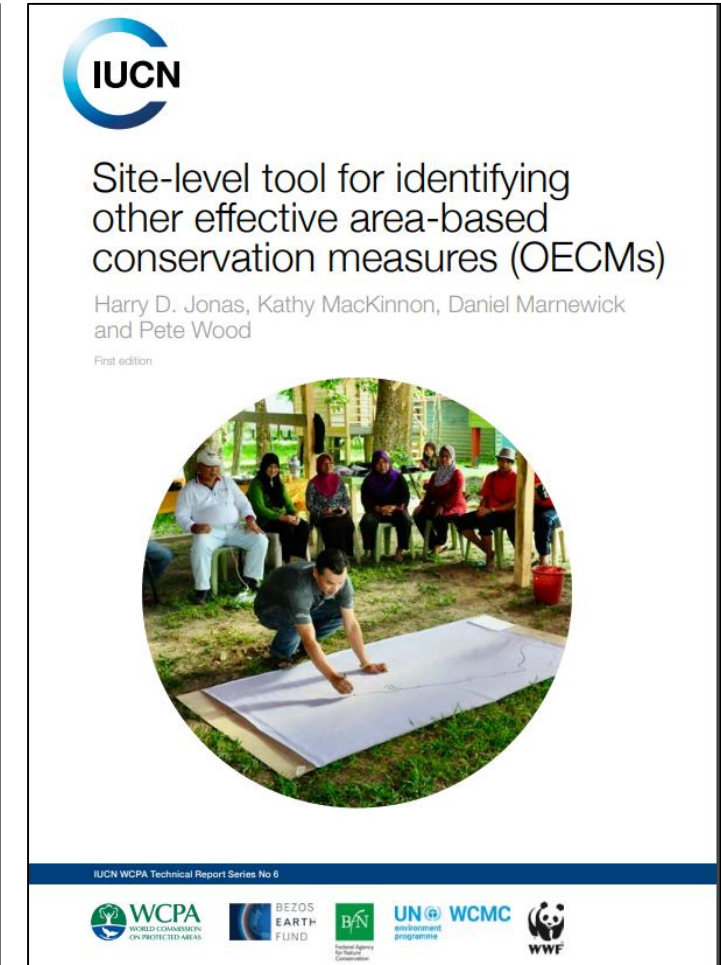
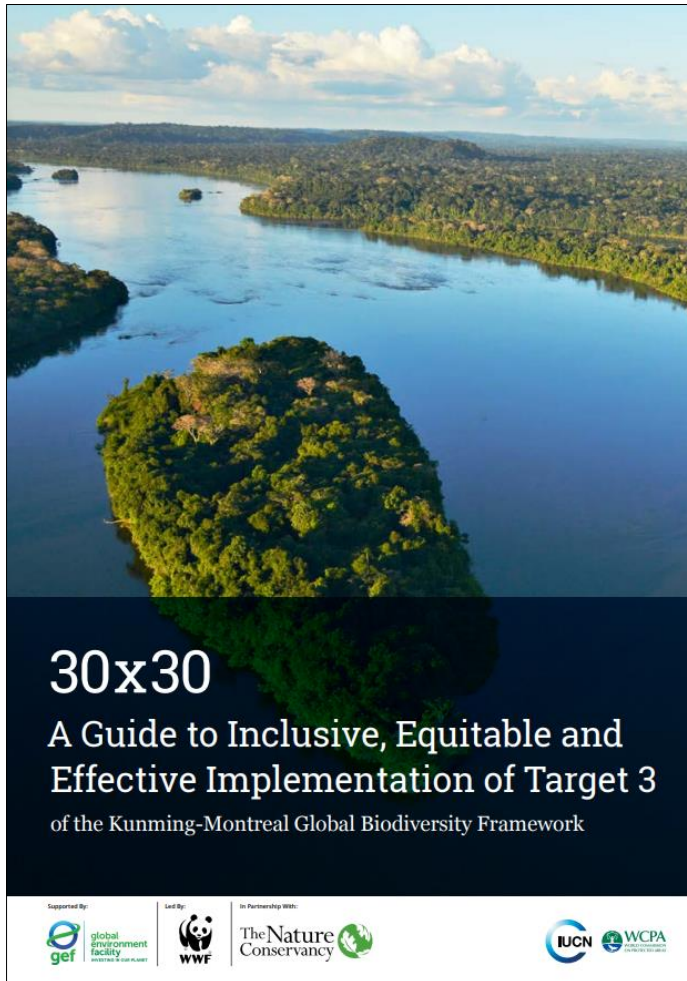


# Hoja de Ruta para el cumplimiento de la Meta 3

Cuarto Encuentro Nacional de Estrategias de Biodiversidad

Septiembre 2023 · Ciudad de México

- En esta 7a. Asamblea del GEF se hizo el lanzamiento de la guía de implementación



# Próximos pasos potenciales



Cuarto Encuentro Nacional  
de Estrategias de Biodiversidad

Septiembre 2023 · Ciudad de México

- Versión final de la Hoja de Ruta (Noviembre 2023)
- Documento conceptual sobre las OMEC en México: Gobernanza, lineamientos, requisitos, registro, monitoreo, estímulos, etc.
- Involucramiento pro-activo de Gobierno federal, gobiernos estatales, sector social, sector civil y academia
- Establecimiento de nuevas ANP y OMEC.

# Cuarto Encuentro Nacional de Estrategias de Biodiversidad

Septiembre 2023 · Ciudad de México

