

Ecosistemas de México


Extensión y distribución POTENCIAL (S6 INEGI, 2014)



Matorrales



Pastizales



Selvas secas



Selvas
húmedas



Bosques
templados



Bosques
nublados

Ecosistemas de México



Extensión y distribución ACTUAL (S6 INEGI, 2014)



Matorrales



Pastizales



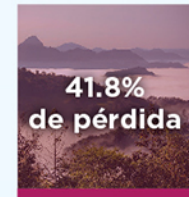
Selvas secas



Selvas húmedas



Bosques templados



Bosques nublados



Extensión y distribución POTENCIAL



MATORRALES	Potencial	Actual (S6 INEGI, 2014)	% de pérdida
Superficie (km ²)	600,091.95	521,894.73	13.03
			% de deterioro
Conservado		473,302.17	
Deteriorado		48,592.56	9.31



Ecosistemas de México

MATORRALES

Extensión y distribución ACTUAL




MATORRALES	Potencial	Actual (S6 INEGI, 2014)	% de pérdida
Superficie (km ²)	600,091.95	521,894.73	13.03
			% de deterioro
Conservado		473,302.17	
Deteriorado		48,592.56	9.31



Ecosistemas de México **PASTIZALES**

Extensión y distribución POTENCIAL



PASTIZALES	Potencial	Actual (S6 INEGI, 2014)	% de pérdida
Superficie (km ²)	162,789.09	97,493.19	40.11
			% de deterioro
Conservado		59,550.35	
Deteriorado		37,942.83	38.92



Ecosistemas de México **PASTIZALES**

Extensión y distribución **ACTUAL**




PASTIZALES	Potencial	Actual (S6 INEGI, 2014)	% de pérdida
Superficie (km ²)	162,789.09	97,493.19	40.11
			% de deterioro
Conservado		59,550.35	
Deteriorado		37,942.83	38.92



Ecosistemas de México

SELVAS SECAS

Extensión y distribución POTENCIAL




SELVAS SECAS	Potencial	Actual (S6 INEGI, 2014)	% de pérdida
Superficie (km ²)	320,827.96	201,109.58	37.32
			% de deterioro
Conservado		68,944.44	
Deteriorado		132,165.14	65.72



Ecosistemas de México

SELVAS SECAS

Extensión y distribución **ACTUAL**



SELVAS SECAS	Potencial	Actual (S6 INEGI, 2014)	% de pérdida
Superficie (km ²)	320,827.96	201,109.58	37.32
			% de deterioro
Conservado		68,944.44	
Deteriorado		132.165.14	65.72



Ecosistemas de México

SELVAS HÚMEDAS

Extensión y distribución POTENCIAL



SELVAS HÚMEDAS	Potencial	Actual (S6 INEGI, 2014)	% de pérdida
Superficie (km ²)	192,552.81	98,380.87	48.9
			% de deterioro
Conservado		32,220.52	
Deteriorado		66,160.35	67.23



Ecosistemas de México

SELVAS HÚMEDAS

Extensión y distribución ACTUAL



SELVAS HÚMEDAS	Potencial	Actual (S6 INEGI, 2014)	% de pérdida
Superficie (km ²)	192,552.81	98,380.87	48.9
			% de deterioro
Conservado		32,220.52	
Deteriorado		66,160.35	67.23



Ecosistemas de México

BOSQUES TEMPLADOS

Extensión y distribución POTENCIAL



BOSQUES TEMPLADOS	Potencial	Actual (S6 INEGI, 2014)	% de pérdida
Superficie (km ²)	439,557.39	324,183.51	26.25
			% de deterioro
Conservado		198,176.93	
Deteriorado		126,006.58	38.86



Ecosistemas de México

BOSQUES TEMPLADOS

Extensión y distribución ACTUAL



BOSQUES TEMPLADOS	Potencial	Actual (S6 INEGI, 2014)	% de pérdida
Superficie (km ²)	439,557.39	324,183.51	26.25
			% de deterioro
Conservado		198,176.93	
Deteriorado		126,006.58	38.86



Extensión y distribución POTENCIAL



BOSQUES NUBLADOS	Potencial	Actual (S6 INEGI, 2014)	% de pérdida
Superficie (km ²)	30,882.78	17,948.78	41.88
			% de deterioro
Conservado		8,233.4	
Deteriorado		9,715.51	54.12



Extensión y distribución POTENCIAL



BOSQUES NUBLADOS	Potencial	Actual (S6 INEGI, 2014)	% de pérdida
Superficie (km ²)	30,882.78	17,948.78	41.88
			% de deterioro
Conservado		8,233.4	
Deteriorado		9,715.51	54.12