

GAP ANALYSIS FOR CONSERVATION PRIORITIES OF MARINE BIODIVERSITY IN MEXICO





oceans, coasts and islands

MARINE PRIORITY SITES FOR CONSERVATION

- 1 Corredor Pesquero Tijuana - Ensenada
- 2 Bahía San Quintín - Isla San Martín
- 3 Bahía El Rosario - Isla San Jerónimo
- 4 Isla Guadalupe
- 5 Punta Eugenia - Isla Cedros
- 6 Sistema Lagunar Ojo de Liebre - Guerrero Negro - Manuela
- 7 Sistema Lagunar San Ignacio
- 8 Bajo Rosa
- 9 Rocas Alijos
- 10 Plataforma Continental San Ignacio - Bahía Magdalena
- 11 Bahías Magdalena - Las Almejas
- 12 Banco Petrel
- 13 Banco Morgan
- 14 Banco Golden Gate
- 15 Banco San Jaime
- 16 Cabo San Lucas
- 17 Alto Golfo de California
- 18 Grandes Islas del Golfo de California
- 19 Plataforma y Talud Continental de Bahía San Carlos
- 20 Isla Tortuga
- 21 Plataforma y Talud Continental de Bahía Concepción
- 22 Corredor Pesquero Himalaya - Guaymas
- 23 Corredor Pesquero Bahía Guásimas - Estero Lobos
- 24 Corredor Pesquero Estero Tobarí - Bahía Santa María
- 25 Plataforma y Talud Continental de Bahía de Loreto
- 26 Isla Santa Catalina - Isla San José
- 27 Isla Espíritu Santo y Talud Continental
- 28 Bahía de la Paz
- 29 Isla y Fractura Cerralvo
- 30 Bahía Los Muertos
- 31 Cabo Pulmo y Cañón Submarino
- 32 Corredor Pesquero Bahía Santa María - Sistema Lagunar Huizache - El Caimanero
- 33 Corredor Pesquero Laguna el Caimanero - Marismas Nacionales
- 34 Isla Isabel
- 35 Islas Marias y Talud Continental
- 36 Chacala - Bahía de Bandejas
- 37 Archipiélago de Revillagigedo
- 38 Mismaloya - Bahía de Chamela
- 39 Corredor Costero Careyes - Barra de Navidad
- 40 Laguna Cuyutlán - Río Armería
- 41 Playas Colola - Maruata
- 42 Playas Mexiquillo - Caleta de Campos
- 43 Playas Petacalco - Piedra de Tlacoquique
- 44 Sistema Lagunar Mitla - Chautengo
- 45 Punta Maldonado
- 46 Laguna Corralero
- 47 Sistema Lagunar Chachahua - Pastoria
- 48 Playas Santa Elena - Escobilla - Coyula
- 49 Bahías de Huatulco - Barra de La Cruz
- 50 Sistema Lagunar del Golfo de Tehuantepec
- 51 Sistema Lagunar Chiapaneco
- 52 Laguna Madre
- 53 Humedales Costeros del Sur de Tamaulipas
- 54 Lagunas Pueblo Viejo - Tamiahua
- 55 Humedales Costeros y Arrecifes de Tuxpan
- 56 Humedales Costeros del Río Tecolutla - Bajos del Negro
- 57 Ciénega del Fuerte de Anaya - Río Nautla
- 58 Humedales Costeros del centro de Veracruz
- 59 Sistema Arrecifal Veracruzano
- 60 Sistema Lagunar de Alvarado
- 61 Plataforma Continental frente a Los Tuxtlas
- 62 Cuenca Baja y Delta del Río Coatzacoalcos
- 63 Humedales Costeros y Plataforma Continental de Tabasco
- 64 Laguna de Términos
- 65 Los Petenes - Ria Celestún - El Palmar
- 66 Plataforma Continental de Dzilam
- 67 Arrecife Alacranes
- 68 Humedales Costeros y Plataforma Continental de Cabo Catoche
- 69 Isla Contoy
- 70 Laguna Chochochuk - Arrecife de la Cadena
- 71 Laguna Makax
- 72 Sistema Lagunar Nichupté
- 73 Humedales Costeros y Arrecife de Puerto Morelos
- 74 Isla Cozumel
- 75 Ríos subterráneos y Caletas de Akumal - Tulum
- 76 Humedales Costeros y Arrecife de Sian Ka'an
- 77 Bahía de Chetumal
- 78 Humedales Costeros y Arrecife de Xcalak - Majahual
- 79 Banco Chinchero
- 80 Montes Submarinos de la Cuenca de San Clemente
- 81 Cuenca de San Pedro Mártir
- 82 Ventilas Hidrotermales de la Cuenca de Guaymas
- 83 Cuenca del Carmen
- 84 Talud Continental frente a la Isla Santa Catalina
- 85 Infiltraciones de Metano de la Cuenca de Las Animas
- 86 Cuenca Parallón
- 87 Montaña Alarcón - Cuenca Pescadero
- 88 Talud Continental Sinaloa
- 89 Dorsal y Cuenca de Nayarit
- 90 Montes Submarinos del Pacífico Oriental
- 91 Dorsal del Pacífico Oriental
- 92 Montes Submarinos de Los Matemáticos
- 93 Montaña Submarina del Pacífico Oriental
- 94 Volcán Submarino 7
- 95 Dorsal de Tehuantepec
- 96 Trincheras Mesoamericanas Tehuantepec
- 97 Arrecife Profundo de Cabo Rojo
- 98 Montes Submarinos de Sigsbee
- 99 Volcán Submarino Chapopote
- 100 Escarpe de Campeche
- 101 Cañón Submarino de Campeche
- 102 Montes Submarinos del NW del Caribe
- 103 Cordillera Cozumel y Arrow Smith
- 104 Arrecife Profundo de Cozumel
- 105 Banco Chinchorro Profundo

PROTECTED AREAS

- 1 Reserva de la Biosfera Alto Golfo de California y Delta del Río Colorado
- 2 Área de Protección de Flora y Fauna Valle de los Crios
- 3 Reserva de la Biosfera Isla Guadalupe
- 4 Área de Protección de Flora y Fauna Islas del Golfo de California
- 5 Parque Nacional Archipiélago de San Lorenzo
- 6 Reserva de la Biosfera Isla San Pedro Mártir
- 7 Reserva de la Biosfera Complejo Lagunar Ojo de Liebre
- 8 Reserva de la Biosfera El Vizcaino
- 9 Parque Nacional Bahía de Loreto
- 10 Parque Nacional Cabo Pulmo
- 11 Área de Protección de Flora y Fauna Cabo San Lucas
- 12 Santuario Playa Ceuta
- 13 Área de Protección de Flora y Fauna Meseta de Cacaxtla
- 14 Santuario Playa el Verde Camacho
- 15 Parque Nacional Isla Isabel
- 16 Reserva de la Biosfera Islas Marias
- 17 Parque Nacional Islas Marietas
- 18 Santuario Playa de Mismaloya
- 19 Reserva de la Biosfera Archipiélago de Revillagigedo
- 20 Santuario Islas de la Bahía de Chamela
- 21 Reserva de la Biosfera Chamela-Cuixmala
- 22 Santuario Playa Teopa
- 23 Santuario Playa Cuixmala
- 24 Santuario Playa El Tecuán
- 25 Santuario Playa de Maruata y Colola
- 26 Santuario Playa Mexiquillo
- 27 Santuario Playa Piedra de Tlacoquique
- 28 Parque Nacional El Veladero
- 29 Santuario Playa de Tierra Colorada
- 30 Parque Nacional Lagunas de Chachahua
- 31 Santuario Playa de la Bahía de Chachahua
- 32 Santuario Playa de Escobilla
- 33 Parque Nacional Huatulco
- 34 Santuario Playa de Puerto Arista
- 35 Reserva de la Biosfera La Encrucijada
- 36 Área de Protección de Flora y Fauna Laguna Madre y Delta del Río Bravo
- 37 Santuario Playa de Rancho Nuevo
- 38 Parque Nacional Sistema Arrecifal Veracruzano
- 39 Reserva de la Biosfera Los Tuxtlas
- 40 Reserva de la Biosfera Pantanos de Centla
- 41 Área de Protección de Flora y Fauna Laguna de Términos
- 42 Reserva de la Biosfera Los Petenes
- 43 Reserva de la Biosfera Ria Celestún
- 44 Parque Nacional Arrecife Alacranes
- 45 Reserva de la Biosfera Ria Lagartos
- 46 Santuario Playa Adyacente a la localidad denominada Río Lagartos
- 47 Área de Protección de Flora y Fauna Yum Balam
- 48 Parque Nacional Isla Contoy
- 49 Santuario Playa de la Isla Contoy
- 50 Parque Nacional Costa Occ. de Isla Mujeres, Punta Cancún y Punta Nizuc
- 51 Parque Nacional Arrecife de Puerto Morelos
- 52 Parque Nacional Arrecifes de Cozumel
- 53 Parque Nacional Tulum
- 54 Reserva de la Biosfera Arrecifes de Sian Ka'an
- 55 Reserva de la Biosfera Sian Ka'an
- 56 Área de Protección de Flora y Fauna Uaymil
- 57 Parque Nacional Arrecifes de Xcalak
- 58 Reserva de la Biosfera Banco Chinchorro

Exclusive Economic Zone

Coastal and continental margin priority sites for conservation

Deep sea priority sites for conservation

Federal protected areas

Insular elements

